

# Badischer Landgasthof Lautenbach - Tour Hexenlochmühle

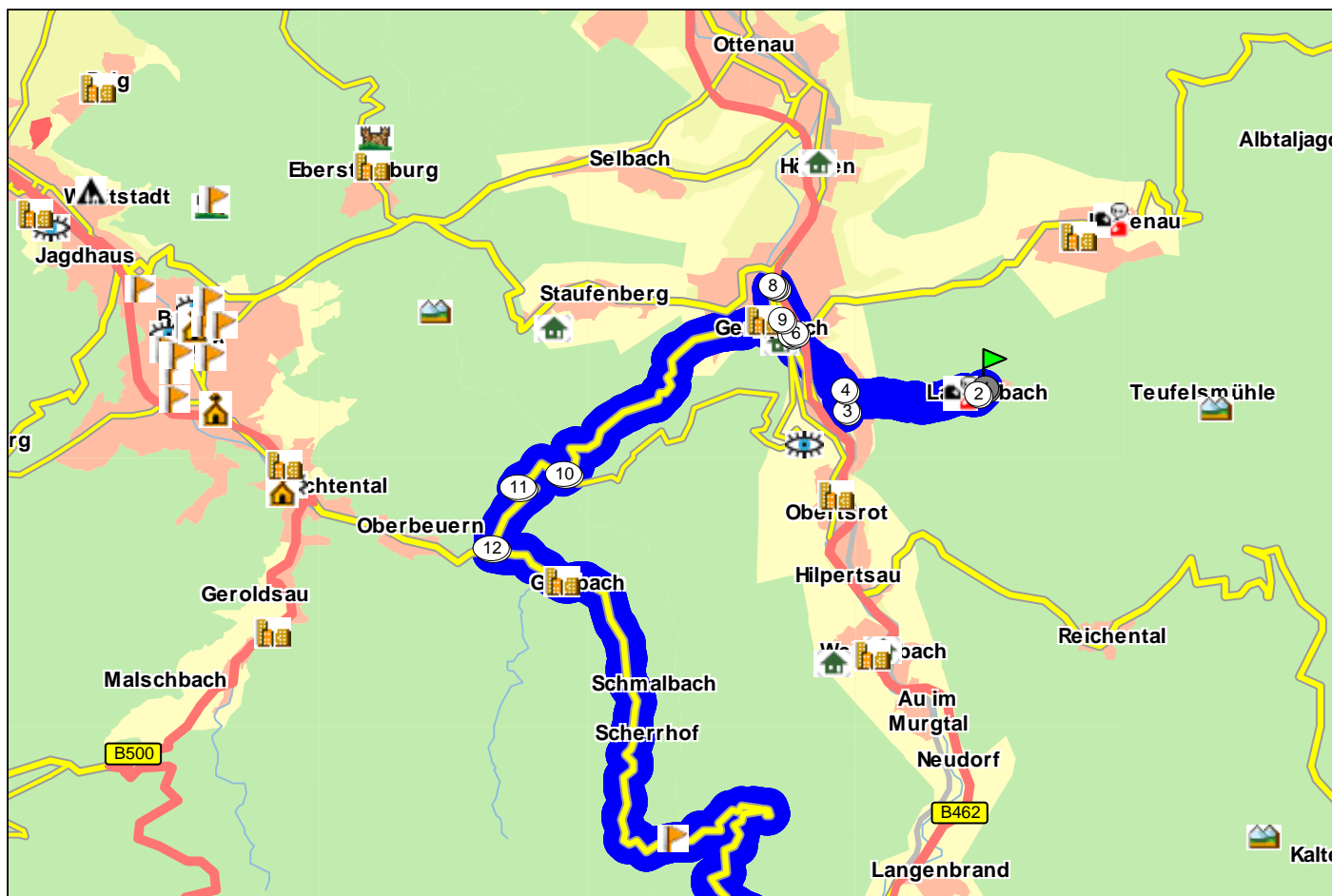
von D 76593 Gernsbach/Lautenbach Lautenfelsenstraße 19 - 25 nach Hexenlochmühle / 78120 Furtwangen / Neukirch

Fahrzeug: Motorrad Tour; Optimierung: Standard

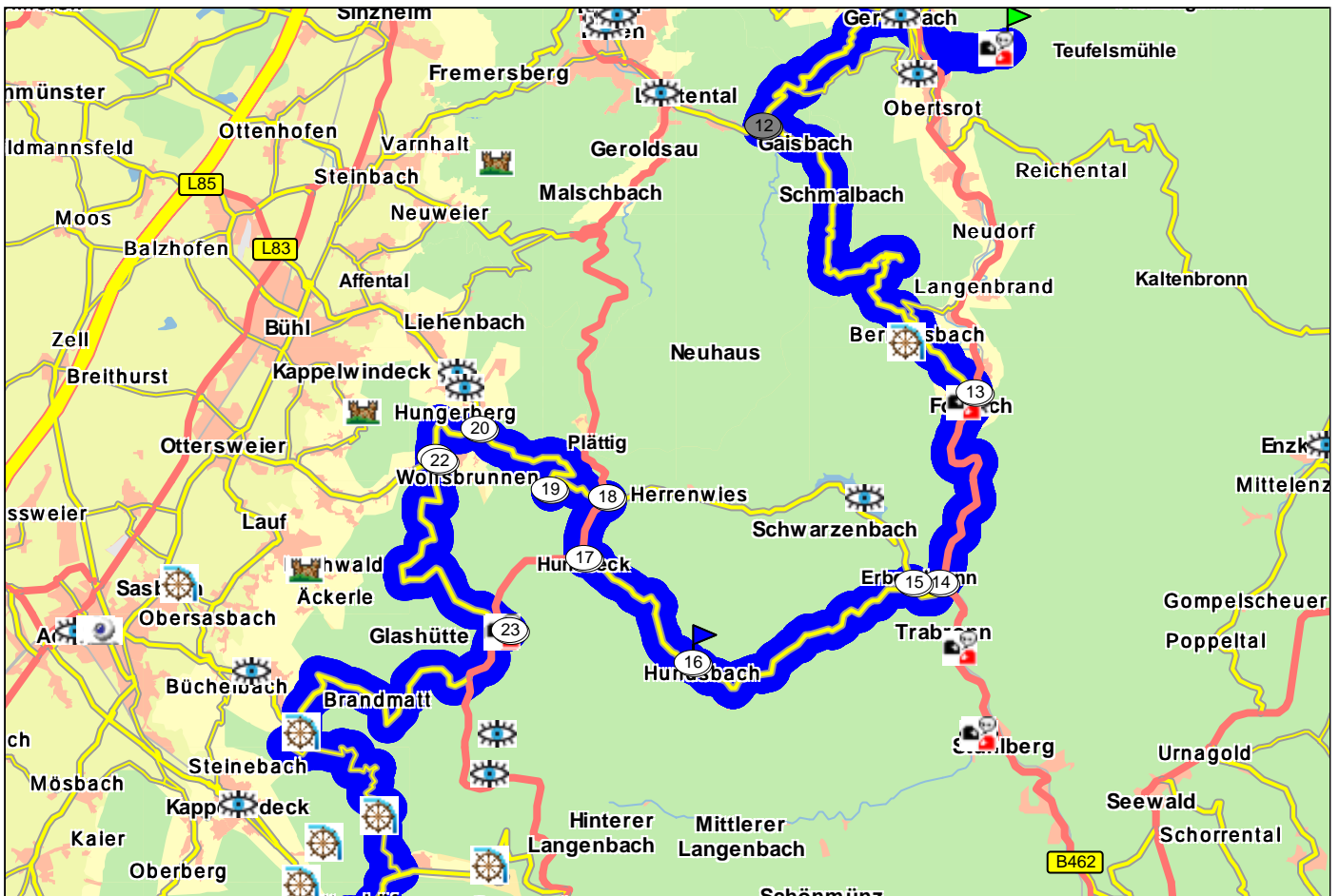
Dauer: 4:07 h; Strecke: 181,4 km; Kosten: EUR 45,34

Kraftstoffverbrauch: 8,7 l; ø 4,8 l/100 km; Kraftstoffkosten: EUR 11,35





Nr.	Beschreibung	Uhrzeit	km
1	🚩 D 76593 Gernsbach/ Lautenbach <b>Lautenfelsenstraße</b> 19 - 25	09:00	0,0
2	➡ in Lautenbach halb rechts abbiegen auf <b>Lautenfelsenstraße</b>	09:00	0,1
3	⬇ in Scheuern scharf rechts abbiegen auf <b>Sternengasse</b>	09:03	1,9
4	↙ halb links abbiegen auf <b>Scheuerner Straße</b>	09:04	2,1
5	↘ in Gernsbach rechts abbiegen auf <b>Loffenauer Straße (L78)</b>	09:06	3,0
6	↶ links abbiegen auf <b>Gottlieb-Klumpp-Straße (L78)</b>	09:06	3,1
7	↶ links abbiegen	09:07	3,7
8	↶ links abbiegen auf <b>Bleichstraße (L78)</b>	09:07	3,7
9	↘ rechts abbiegen auf <b>Stadtbrücke (L78)</b>	09:08	4,2
10	↘ halb rechts abbiegen auf <b>L78</b>	09:13	8,0
11	↶ links abbiegen auf <b>L78</b>	09:14	8,8
12	↶ links abbiegen auf <b>Grossherzog-Friedrich-Luisenstraße (L79)</b>	09:15	10,0

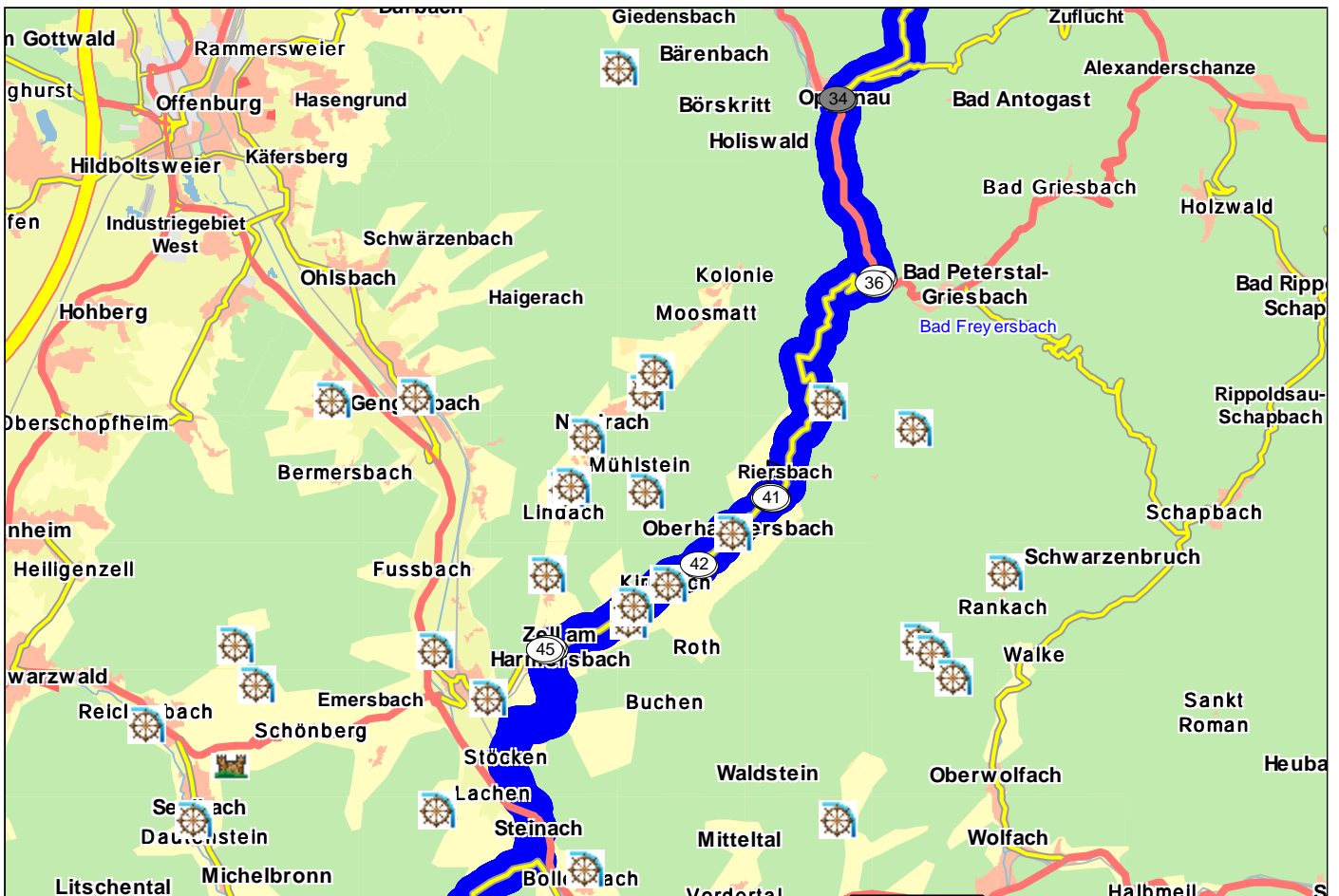


Nr.	Beschreibung	Uhrzeit	km
13	in Forbach rechts abbiegen auf <b>B462 Landstraße</b>	09:33	22,9
14	in Raumünzach halb rechts abbiegen auf <b>L83</b>	09:40	28,9
15	links abbiegen auf <b>L80b</b>	09:41	29,9
16	bei D 76596 Forbach	09:51	36,7
17	rechts abbiegen auf <b>Hundseck (L80b)</b>	09:55	41,0
18	in Sand links abbiegen auf <b>L83</b>	09:58	42,7
19	rechts abbiegen auf <b>Sandstraße (L83)</b>	10:00	44,4
20	in Obertal links abbiegen auf <b>L83a</b>	10:04	48,2
21	in Neusatzeck halb links weiter auf <b>Omerskopfstraße (K3765)</b>	10:07	50,2
22	rechts abbiegen auf <b>Omerskopfstraße (K3765)</b>	10:08	50,3
23	rechts abbiegen auf <b>B500 Unterstmatt</b>	10:16	57,7

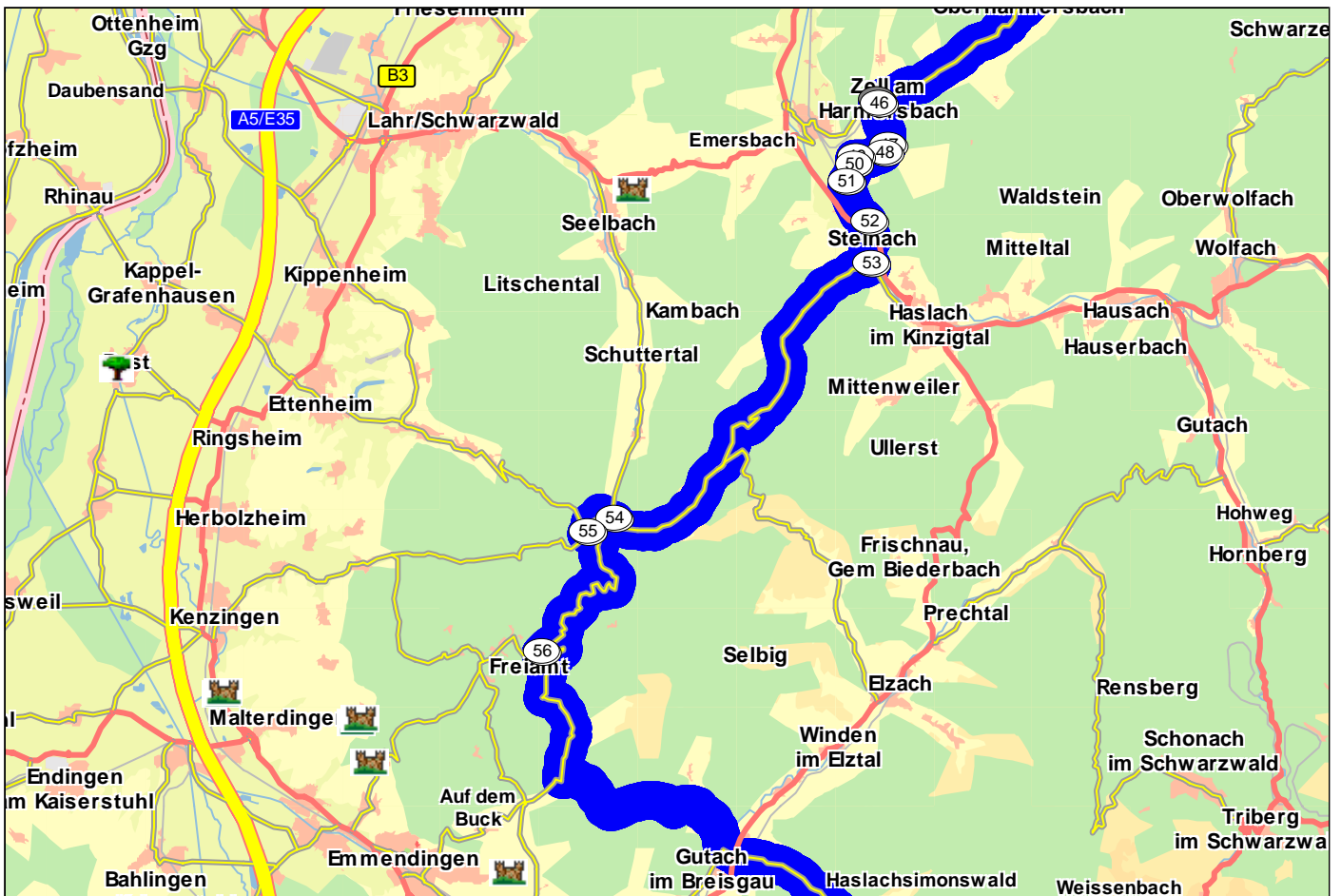


Nr.	Beschreibung	Uhrzeit	km
24	rechts abbiegen auf <b>L86</b>	10:18	59,4
25	rechts abbiegen auf <b>Brandmatt (L86)</b>	10:22	62,5
26	links abbiegen auf <b>Schönbüchstraße</b>	10:27	66,7
27	in Grimmerswald halb links abbiegen auf <b>Markteichstraße</b>	10:34	72,0
28	rechts abbiegen auf <b>Markteichstraße</b>	10:34	72,1
29	in Vorderseebach rechts abbiegen auf <b>Ruhensteinstraße (L87)</b>	10:37	74,2
30	in Ottenhöfen im Schwarzwald links abbiegen auf <b>Allerheiligenstraße (K5371)</b>	10:40	76,0
31	rechts abbiegen	10:48	82,0
32		10:54	87,3
33	in Oppenau links abbiegen auf <b>Poststraße (L92)</b>	11:05	94,4
34	links abbiegen auf <b>B28 Renchtalstraße</b>	11:06	94,7





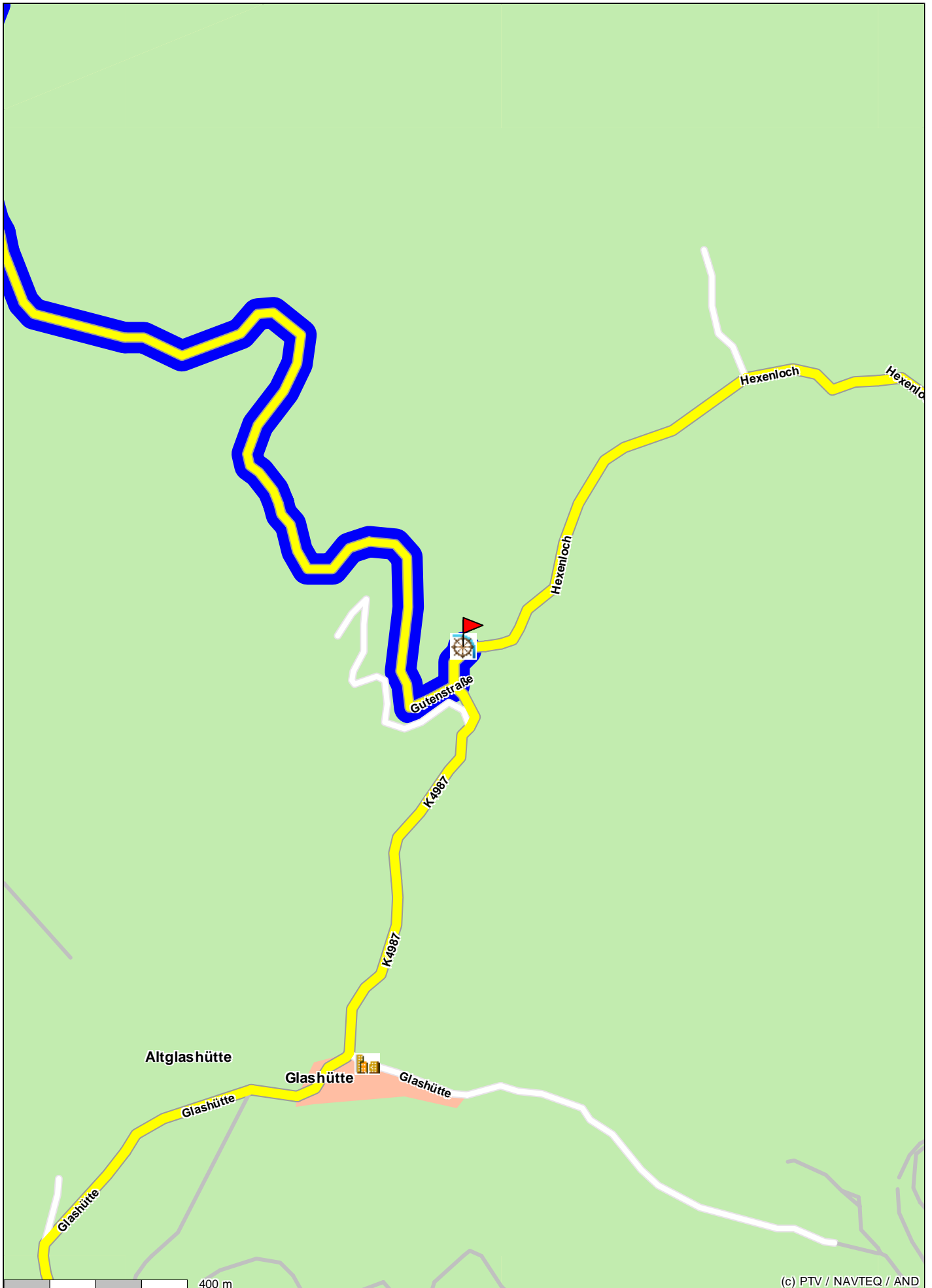
Nr.	Beschreibung	Uhrzeit	km
35	in Lösserberg rechts abbiegen auf <b>Lösserwasenstraße (L94)</b>	11:12	99,7
36	rechts abbiegen auf <b>Lösserwasenstraße (L94)</b>	11:12	99,8
37	in Vorriersbach rechts abbiegen auf <b>Limrain</b>	11:24	109,1
38	links halten	11:24	109,2
39	bei D 77784 Oberharmersbach/ Vorriersbach	11:25	109,2
40	rechts abbiegen auf <b>Limrain</b>	11:25	109,3
41	rechts abbiegen auf <b>Talstraße (L94)</b>	11:25	109,3
42	in Grün halb rechts abbiegen auf <b>Grün (L94)</b>	11:29	112,1
43	in Zell am Harmersbach einfahren in Kreisverkehr	11:37	116,7
44	2. Möglichkeit aus Kreisverkehr ausfahren auf <b>Hauptstraße (L94)</b>	11:37	116,7
45	links abbiegen	11:37	116,8



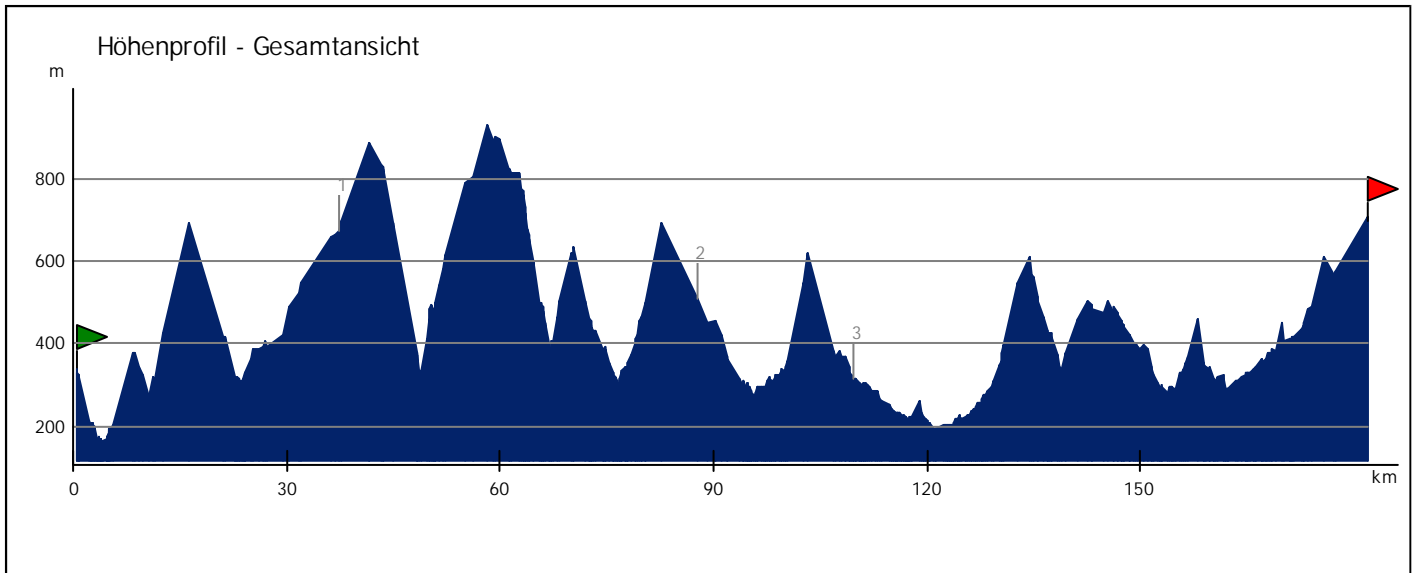
Nr.	Beschreibung	Uhrzeit	km
46	⤴ halb links abbiegen auf <b>Oberentersbacher Straße</b>	11:37	116,9
47	⤴ rechts abbiegen	11:40	118,4
48	⤴ rechts abbiegen auf <b>Dorfstraße</b>	11:40	118,7
49	⤴ in Unterentersbach links abbiegen auf <b>Zellerstraße</b>	11:42	119,7
50	⤴ links abbiegen	11:43	119,9
51	⤴ in Stöcken links abbiegen	11:44	120,6
52	⤴ halb rechts weiter auf <b>Hauptstraße</b>	11:45	122,1
53	⤴ in Steinach rechts abbiegen auf <b>Welschensteinacher Straße (L103)</b>	11:48	123,6
54	⤴ links abbiegen auf <b>L103</b>	12:09	138,5
55	⤴ links abbiegen auf <b>L110</b>	12:12	140,5
56	⤴ links abbiegen auf <b>L110</b>	12:20	147,9



Nr.	Beschreibung	Uhrzeit	km
57	⤴ halb links abbiegen auf <b>Sägplatz (L110)</b>	12:23	150,5
58	⤴ in Reichenbach rechts abbiegen auf <b>Reichenbach (L110)</b>	12:26	152,4
59	⤴ in Keppenbach links abbiegen	12:29	153,9
60	⤴ halb links abbiegen auf <b>Siegelauer Straße (K5109)</b>	12:37	161,0
61	⦿ in Bleibach einfahren in Kreisverkehr	12:38	161,8
62	⤴ 2. Möglichkeit aus Kreisverkehr ausfahren auf <b>L173</b>	12:38	161,8
63	⤴ rechts abbiegen auf <b>Gutenstraße</b>	12:59	175,1
64	⤴ links abbiegen auf <b>Hexenloch (K5752)</b>	13:06	181,3
65	🚩 Hexenlochmühle, D78120 Furtwangen / Neukirch, Hexenlochstrasse 13+14	13:07	181,4







Höhe des Startpunkts 341 m  
 Höhe des Zielpunkts 699 m

#### Überwundene Höhenmeter

Steigung 4378 m  
 Gefälle 4020 m

Maximale Steigung 14,8 %  
 Durchschnittliche Steigung 4,5 %

Höchster Punkt der Route  
 931 m bei 57,7 km

Maximales Gefälle 15,0 %  
 Durchschnittliches Gefälle 4,8 %

Tiefster Punkt der Route  
 164 m bei 3,7 km