

Anreise zum Badischen Landgasthof Lautenfelsen - Tour 1 - Schwarzwaldhochstrasse

von bei D 79674 Todtnau nach bei D 76593 Gernsbach/Lautenbach
 Fahrzeug: Motorrad Tour; Optimierung: 90% auf Zeit
 Dauer: 3:51 h; Strecke: 188,4 km; Kosten: EUR 47,10
 Kraftstoffverbrauch: 7,5 l; ø 4,0 l/100 km; Kraftstoffkosten: EUR 9,80

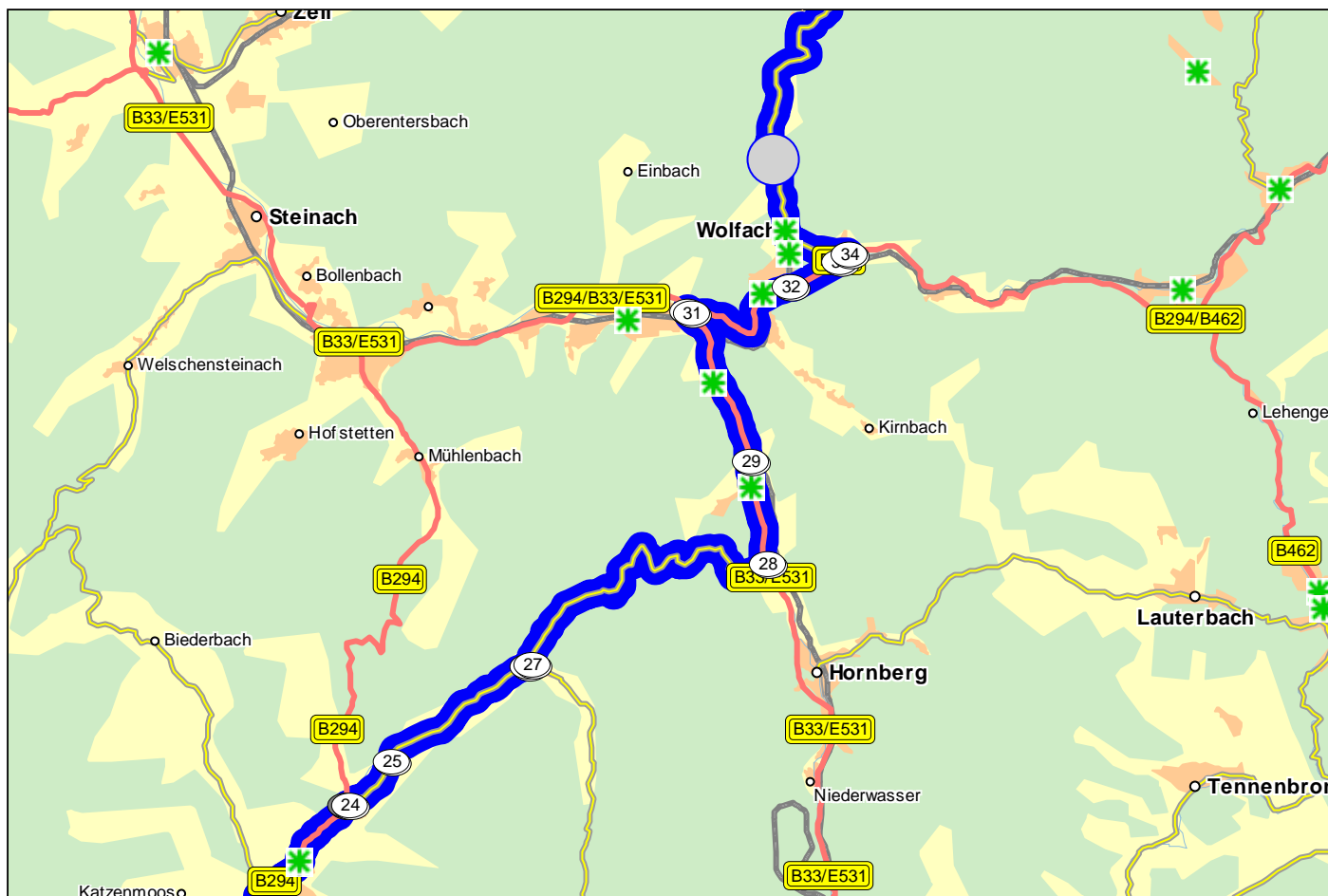




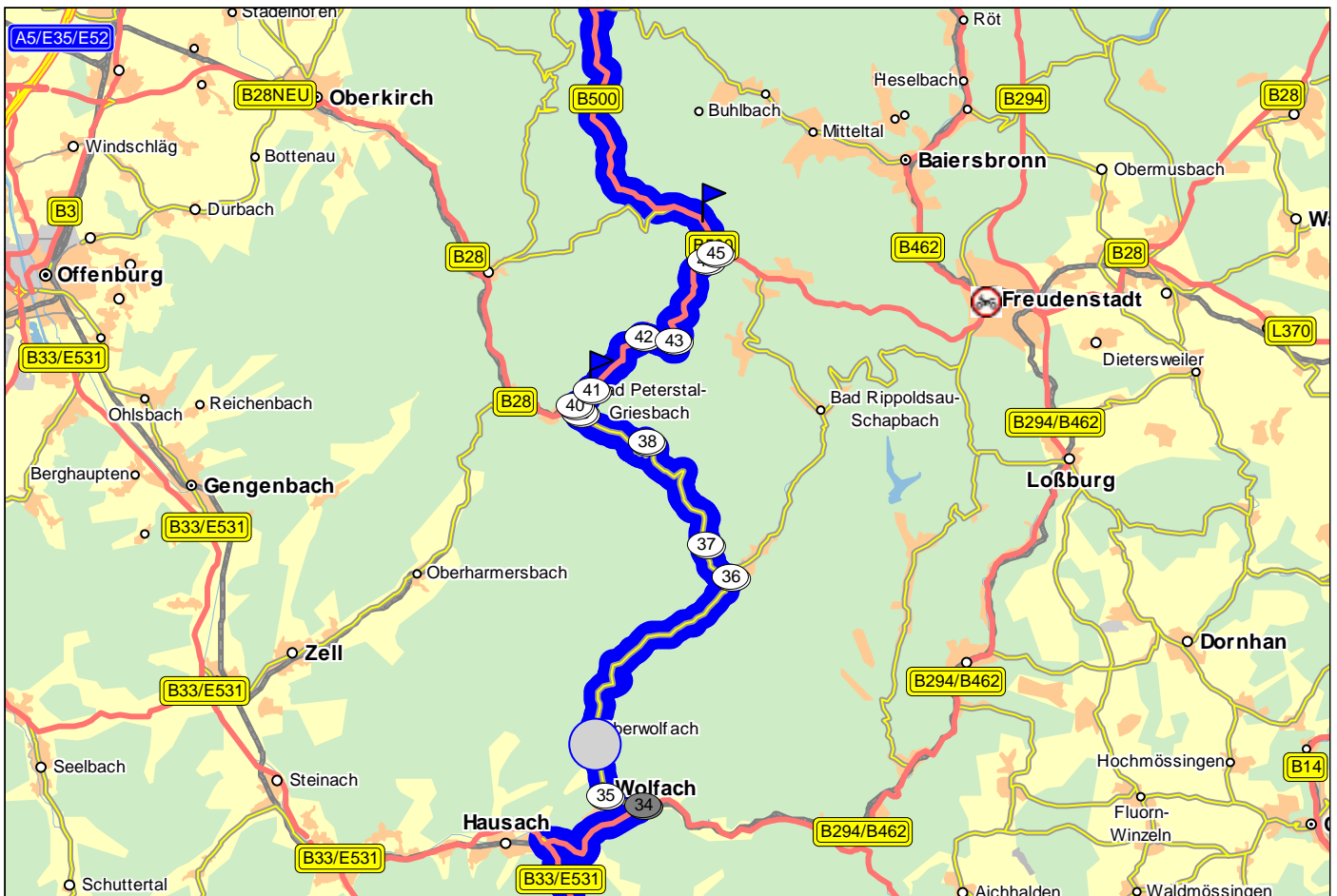
Nr.	Beschreibung	Zeit	km
1	bei D 79674 Todtnau Richtung Aftersteg	11:43	0,0
2	in Aftersteg rechts abbiegen auf L126 Richtung Muggenbrunn	11:46	2,3
3	rechts abbiegen auf L126 Richtung Oberried	11:56	10,6
4	links abbiegen auf L126 Richtung Oberried	11:57	10,9
5	rechts abbiegen auf L126 Richtung Oberried	11:58	11,7
6	bei D 79199 Kirchzarten/ Weilersbach Richtung Zarten	12:07	19,2
7	geradeaus weiter auf L127 Richtung Zarten	12:10	22,0
8	in Zarten einfahren in Kreisverkehr Richtung Kirchzarten	12:11	22,5
9	2. Möglichkeit aus Kreisverkehr ausfahren auf Höllentalstrasse (L127) Richtung Kirchzarten	12:11	22,5
10	einfahren in Kreisverkehr Richtung Kirchzarten	12:12	23,3
11	3. Möglichkeit aus Kreisverkehr ausfahren auf L127 Richtung Unterbirken	12:12	23,4
12	in Stegen rechts abbiegen auf Hauptstrasse (L127) Richtung Reckenberg	12:14	24,9



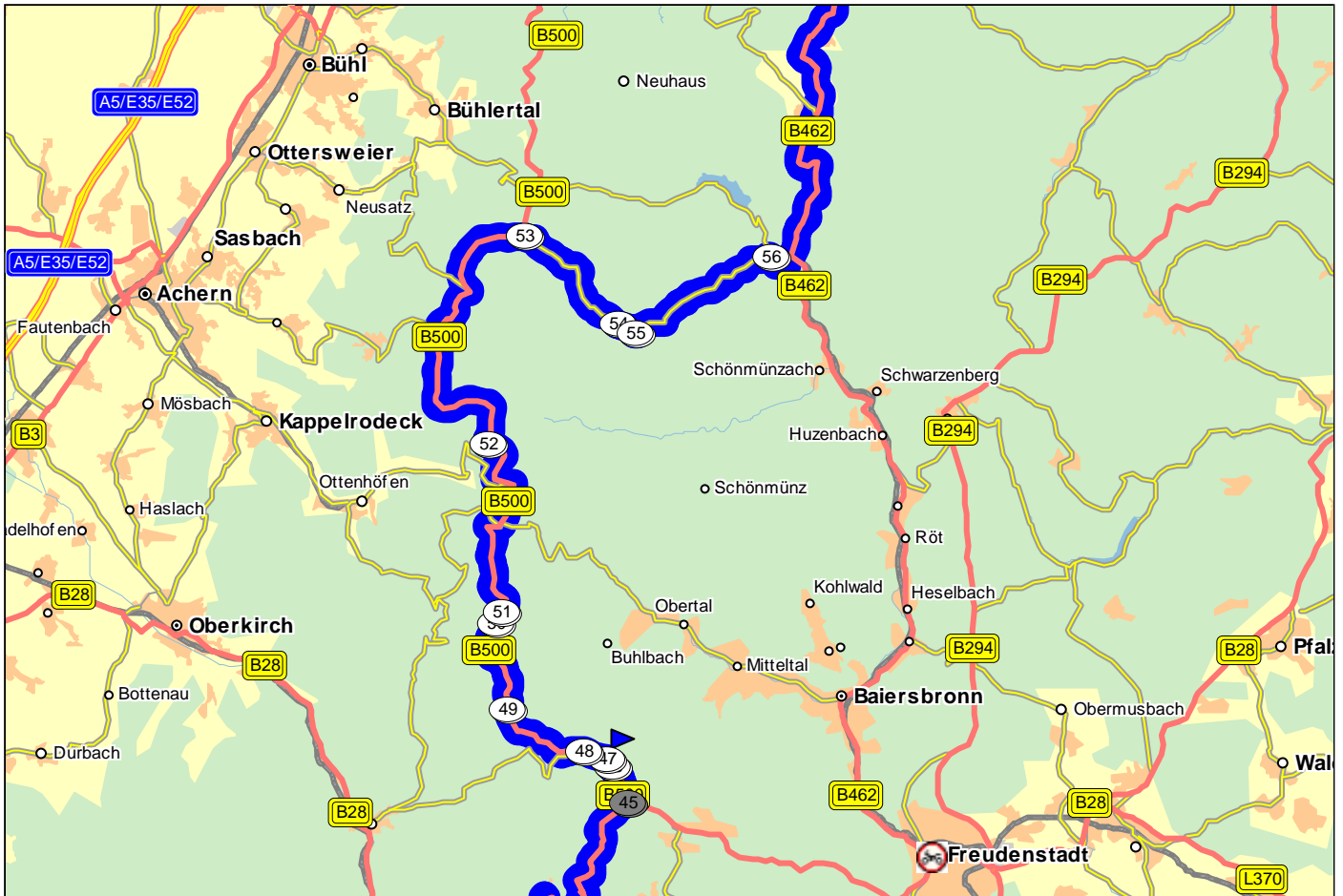
Nr.	Beschreibung	Zeit	km
13	↑ in Sankt Peter geradeaus weiter auf L112 Richtung bei D 79271 St. Peter/ Rohr	12:27	33,3
14	↶ links abbiegen auf L112 Richtung bei D 79271 St. Peter/ Rohr	12:27	33,4
15	↷ rechts abbiegen auf L186 Richtung bei D 79271 St. Peter/ Rohr	12:29	35,1
16	↶ links abbiegen auf L186 Richtung bei D 79271 St. Peter/ Rohr	12:32	37,9
17	▶ bei D 79271 St. Peter/ Rohr Richtung Waldkirch	12:39	43,0
18	↑ geradeaus weiter auf L186 Richtung Waldkirch	12:40	43,5
19	↷ rechts abbiegen auf L186 Richtung Waldkirch	12:44	46,8
20	↑ in Waldkirch geradeaus weiter auf L186A Richtung Niederwinden	12:54	54,0
21	↶ links abbiegen auf B294 Umgehungsstrasse Richtung Niederwinden	12:55	54,3
22	↷ in Oberwinden rechts abbiegen auf B294 Hauptstrasse Richtung Elzach	13:04	62,6
23	↷ in Schrahöfe rechts abbiegen auf Talstrasse (L107) Richtung Oberprechtal	13:12	67,7



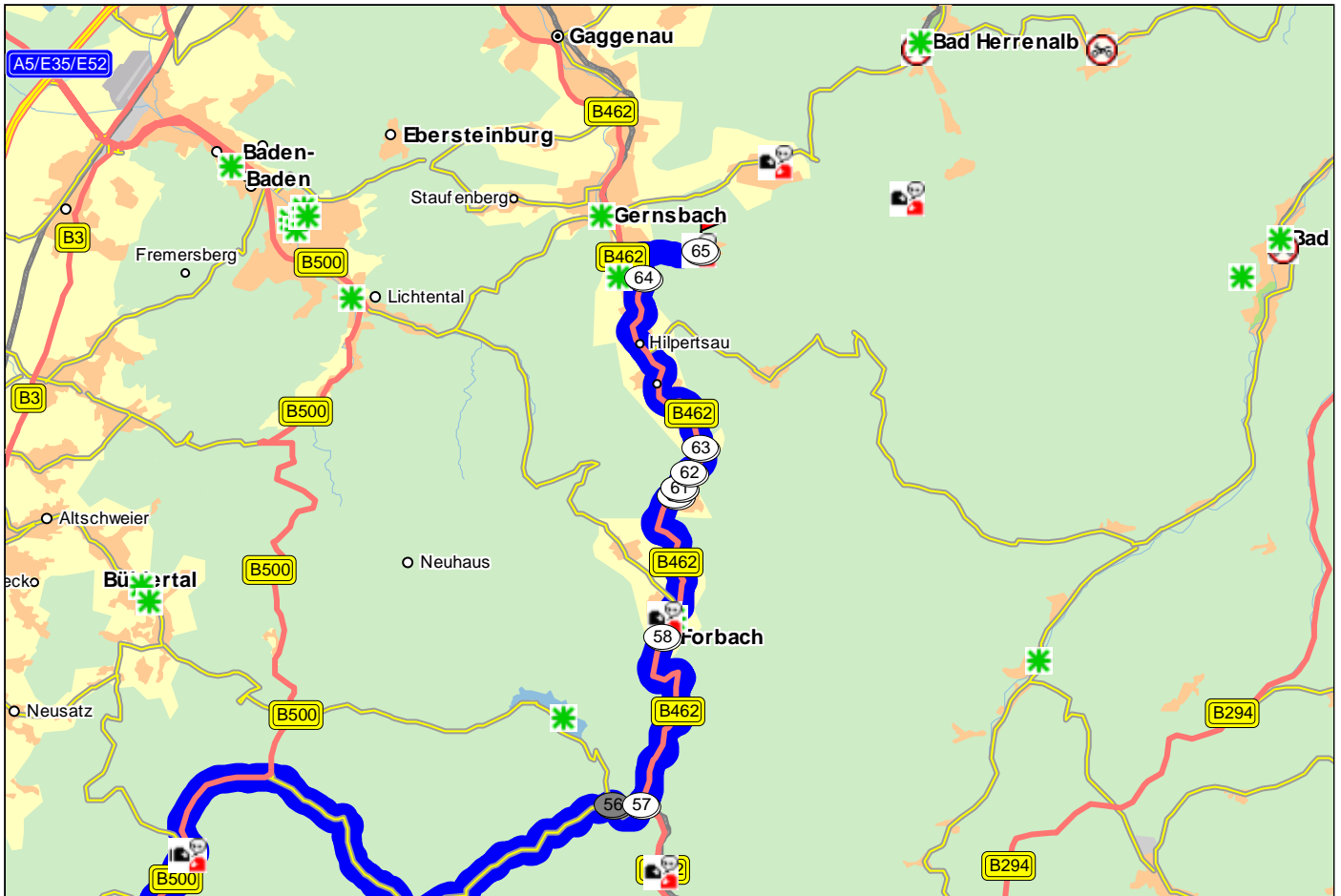
Nr.	Beschreibung	Zeit	km
24	↙ halb links halten auf Talstrasse (L107) Richtung Oberprechtal	13:12	67,8
25	↙ halb links halten auf Talstrasse (L107) Richtung Oberprechtal	13:14	69,3
26	↙ in Dorf links abbiegen auf Waldkircher Strasse (L107) Richtung Gutach (Schwarzwaldbahn)	13:19	73,3
27	↙ links abbiegen auf Landwasserstrasse (L107) Richtung Gutach (Schwarzwaldbahn)	13:20	73,4
28	↙ links abbiegen auf B33/ E531 Steingrün/ Hauptstrasse Richtung Gutach (Schwarzwaldbahn)	13:30	82,2
29	↙ in Gutach (Schwarzwaldbahn) links abbiegen auf B33/ E531 Hauptstrasse Richtung Turm	13:33	84,7
30	↗ bei AS Hausach-Ost halb rechts halten auf B294 Richtung Wolfach	13:37	88,6
31	↙ links abbiegen auf B294 Richtung Wolfach	13:37	88,8
32	↑ geradeaus weiter auf B294 Reutherbergtunnel Richtung Oberwolfach	13:40	91,9
33	↑ geradeaus weiter auf B294 Richtung Oberwolfach	13:42	93,2
34	↙ in Wolfach links abbiegen auf B294 Schiltacher Strasse Richtung Oberwolfach	13:42	93,5



Nr.	Beschreibung	Zeit	km
35	rechts abbiegen auf Vorstadtstrasse (L96) Richtung Oberwolfach	13:45	95,0
36	links abbiegen auf Wildschappachstrasse (L93) Richtung Hinterfreiersbach	14:01	106,6
37	rechts abbiegen auf Wildschappachstrasse (L93) Richtung Hinterfreiersbach	14:03	108,4
38	links abbiegen auf Seebächle (L93) Richtung Hinterfreiersbach	14:11	115,9
39	halb links halten auf Schwimmbadstrasse (L93) Richtung Bad Peterstal	14:16	118,9
40	in Bad Peterstal rechts abbiegen auf B28 Schwarzwaldstrasse Richtung bei D 77740 Bad Peterstal-Griesbach	14:16	119,2
41	bei D 77740 Bad Peterstal-Griesbach Richtung Bad Griesbach	14:18	120,2
42	in Bad Griesbach rechts abbiegen auf B28 Kniebisstrasse Richtung bei D 72250 Freudenstadt/Alexanderschanze	14:22	123,3
43	links abbiegen auf B28 Kniebisstrasse Richtung bei D 72250 Freudenstadt/Alexanderschanze	14:25	125,5
44	rechts abbiegen auf B28 Richtung bei D 72250 Freudenstadt/Alexanderschanze	14:29	130,1
45	links abbiegen auf B500 Schwarzwaldhochstrasse Richtung bei D 72250 Freudenstadt/Alexanderschanze	14:30	130,5



Nr.	Beschreibung	Zeit	km
46	▶ bei D 72250 Freudenstadt/ Alexanderschanze Richtung Hundsbach	14:31	131,8
47	➡ rechts abbiegen auf B500 Schwarzwaldhochstrasse Richtung Hundsbach	14:32	132,2
48	➡ rechts abbiegen auf B500 Schwarzwaldhochstrasse Richtung Hundsbach	14:33	133,0
49	↶ links abbiegen auf B500 Schwarzwaldhochstrasse Richtung Hundsbach	14:36	136,2
50	➡ halb rechts halten auf B500 Schwarzwaldhochstrasse Richtung Hundsbach	14:39	139,5
51	➡ rechts abbiegen auf B500 Schwarzwaldhochstrasse Richtung Hundsbach	14:40	139,9
52	➡ halb rechts halten auf B500 Richtung Hundsbach	14:47	147,3
53	➡ rechts abbiegen auf Hundseck (L80B) Richtung Hundsbach	14:59	158,4
54	↶ in Hundsbach halb links halten auf Hundseckstrasse (L80B) Richtung Raumünzach	15:04	163,1
55	↶ halb links halten auf Hundseckstrasse (L80B) Richtung Raumünzach	15:05	163,8
56	➡ rechts abbiegen auf L83 Richtung Raumünzach	15:11	169,5



Nr.	Beschreibung	Zeit	km
57	↑ in Raumünzach geradeaus weiter auf B462 Raumünzach Richtung Forbach	15:12	170,6
58	↘ in Forbach halb rechts halten auf B462 Landstrasse Richtung Gausbach	15:18	175,7
59	↑ geradeaus weiter auf B462 Richtung Neudorf	15:23	179,8
60	↑ geradeaus weiter auf B462 Richtung Neudorf	15:23	180,0
61	↑ geradeaus weiter auf B462 Richtung Neudorf	15:23	180,0
62	↑ geradeaus weiter auf B462 Richtung Neudorf	15:24	180,4
63	↗ rechts abbiegen auf B462 Richtung Neudorf	15:25	181,2
64	↗ in Scheuern rechts abbiegen auf Talstrasse (K3702) Richtung Lautenbach	15:31	186,3
65	🚩 bei D 76593 Gernsbach/ Lautenbach	15:34	188,4