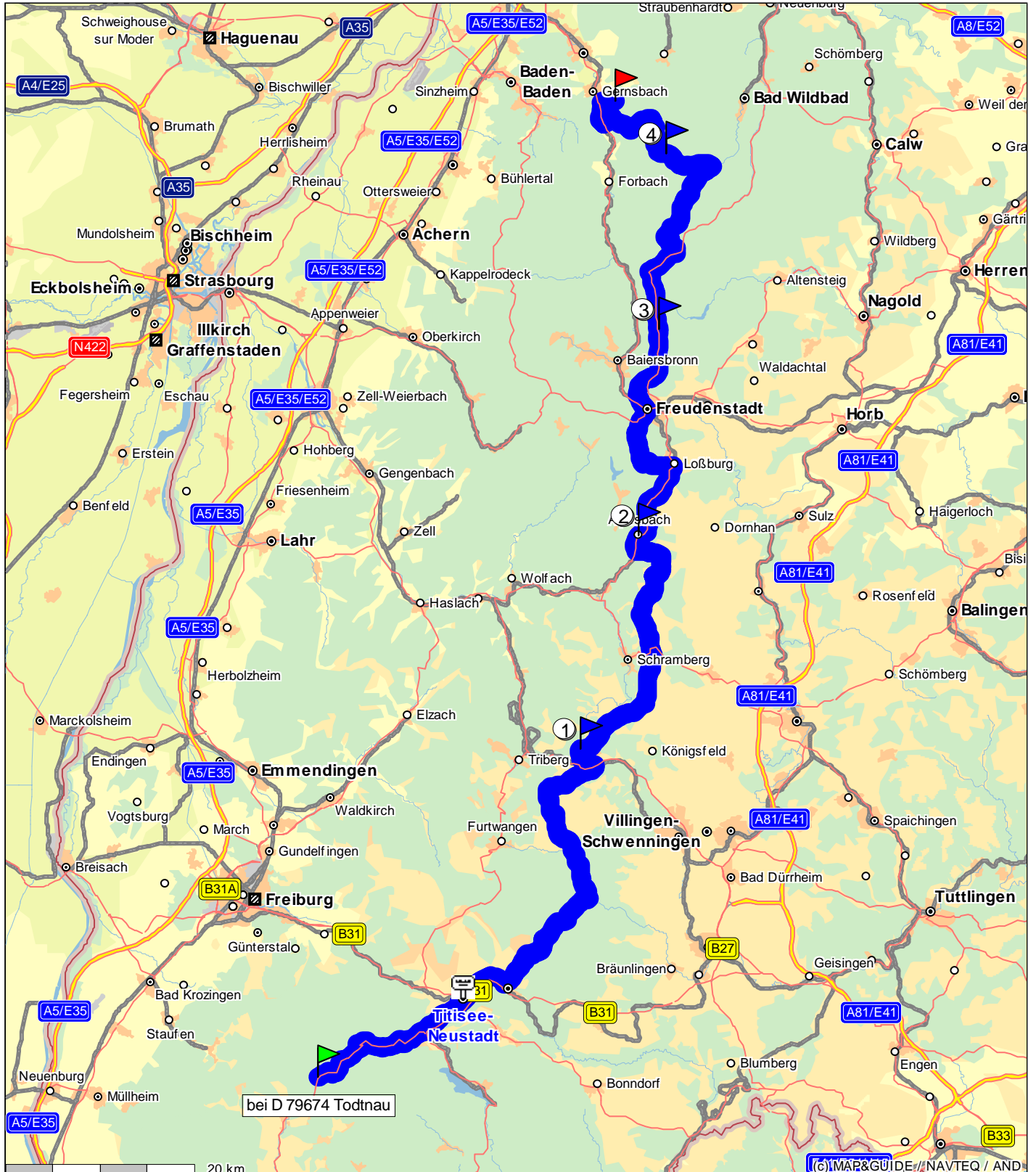
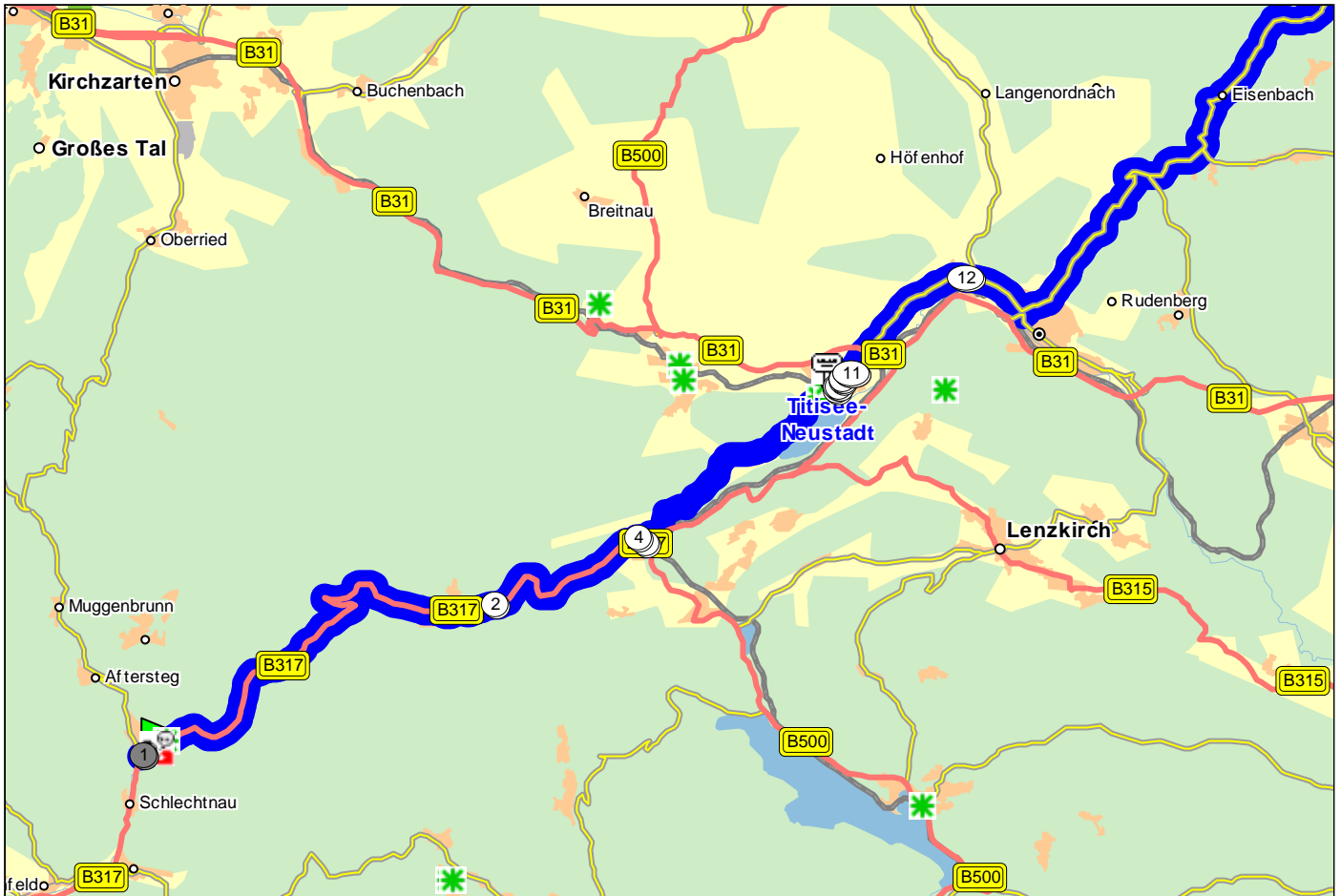


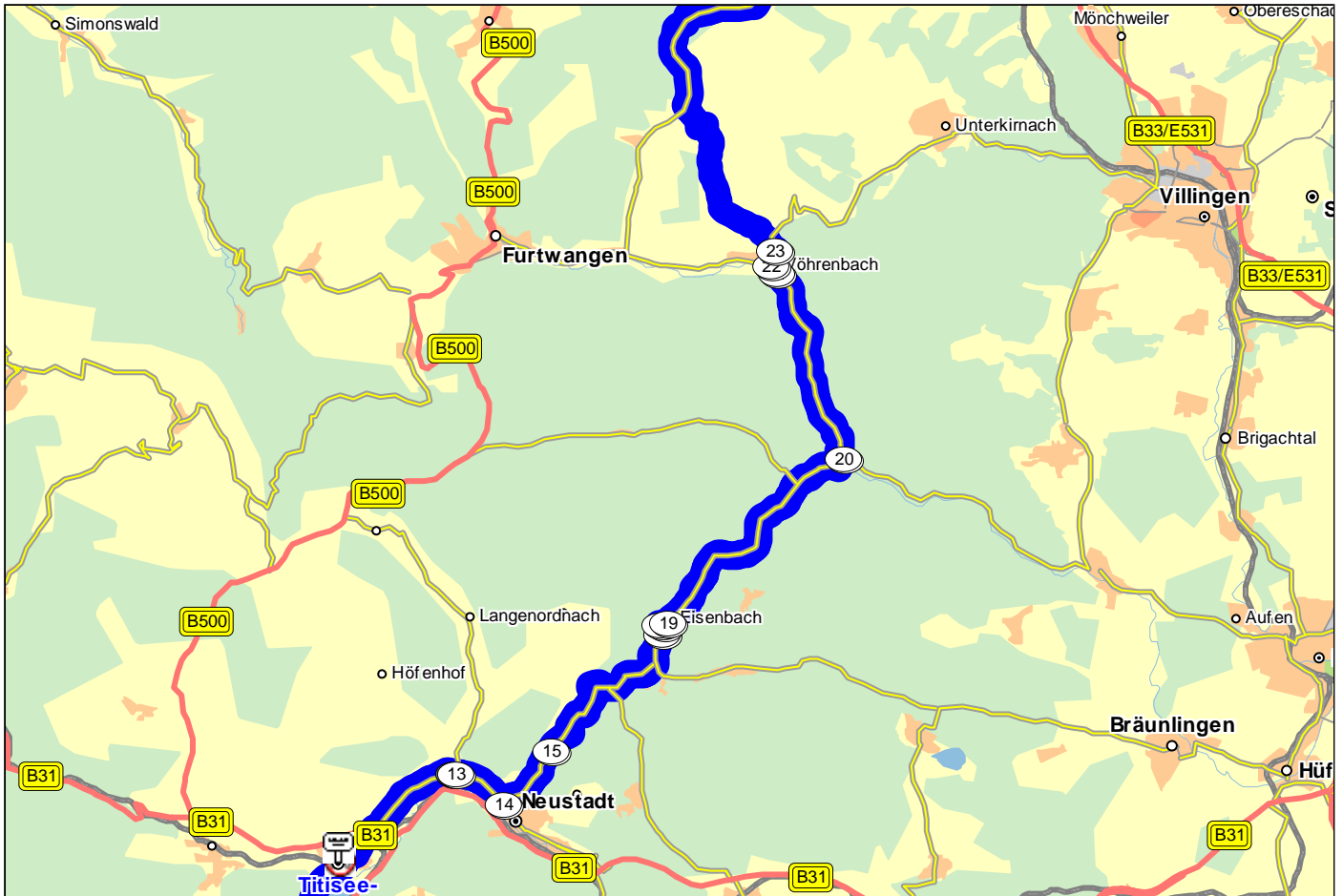
Anreise zum Badischen Landgasthof Lautenfelsen - Tour 3, Kaltenbronn

von bei D 79674 Todtnau nach bei D 76593 Gernsbach/Lautenbach
 Fahrzeug: Motorrad Tour; Optimierung: 90% auf Zeit
 Dauer: 3:58 h; Strecke: 174,4 km; Kosten: EUR 43,60
 Kraftstoffverbrauch: 7,1 l; ø 4,1 l/100 km; Kraftstoffkosten: EUR 9,27





| Nr. | Beschreibung | Zeit | km |
|-----|---|-------|------|
| 1 | bei D 79674 Todtnau Richtung Brandenburg | 13:12 | 0,0 |
| 2 | in Feldberg-Ort halb rechts halten auf B317 Passhöhe Richtung B\u00e4rental | 13:25 | 11,8 |
| 3 | in B\u00e4rental links abbiegen auf Talstrasse (K4962) Richtung Titisee | 13:30 | 16,3 |
| 4 | rechts abbiegen auf Talstrasse (K4962) Richtung Titisee | 13:31 | 16,6 |
| 5 | in Titisee links abbiegen auf Seestrasse (K4962) Richtung Neustadt | 13:40 | 22,7 |
| 6 | rechts abbiegen auf Seestrasse Richtung Neustadt | 13:41 | 22,7 |
| 7 | links abbiegen auf Seestrasse Richtung Neustadt | 13:41 | 22,8 |
| 8 | links abbiegen auf Neust\u00e4dter Strasse (K4962) Richtung Neustadt | 13:41 | 23,0 |
| 9 | rechts abbiegen auf Neust\u00e4dter Strasse (K4962) Richtung Neustadt | 13:41 | 23,0 |
| 10 | einfahren in Kreisverkehr Richtung Neustadt | 13:42 | 23,2 |
| 11 | 2. M\u00f6glichkeit aus Kreisverkehr ausfahren auf Neust\u00e4dter Strasse (K4962) Richtung Neustadt | 13:42 | 23,3 |
| 12 | in Neustadt einfahren in Kreisverkehr Richtung Eisenbach (Hochschwarzwald) | 13:47 | 26,8 |



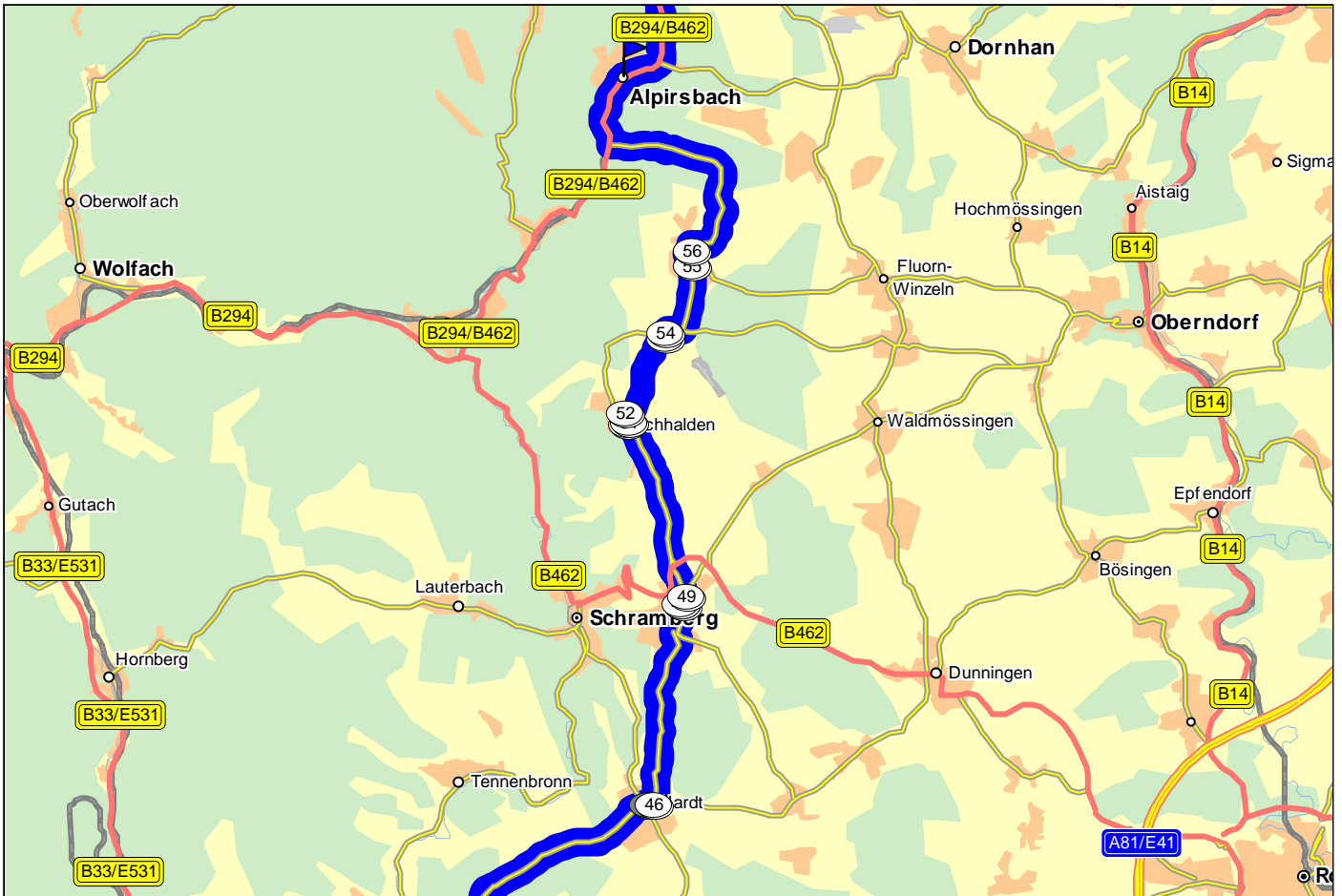
| Nr. | Beschreibung | Zeit | km |
|-----|--|-------|------|
| 13 | 2. Möglichkeit aus Kreisverkehr ausfahren auf Freiburger Strasse (L156) Richtung Eisenbach (Hochschwarzwald) | 13:47 | 26,9 |
| 14 | links abbiegen auf Ringstrasse (L172) Richtung Eisenbach (Hochschwarzwald) | 13:50 | 28,5 |
| 15 | halb rechts halten auf L172 Richtung Eisenbach (Hochschwarzwald) | 13:54 | 30,5 |
| 16 | in Eisenbach (Hochschwarzwald) halb rechts halten auf Hauptstrasse (L172) Richtung Hammereisenbach-Bregenbach | 14:01 | 36,0 |
| 17 | links abbiegen auf Hauptstrasse (L172) Richtung Hammereisenbach-Bregenbach | 14:02 | 36,3 |
| 18 | rechts abbiegen auf Hauptstrasse (L172) Richtung Hammereisenbach-Bregenbach | 14:02 | 36,4 |
| 19 | links abbiegen auf Hauptstrasse (L172) Richtung Hammereisenbach-Bregenbach | 14:03 | 36,7 |
| 20 | links abbiegen auf Bregenbach (L172) Richtung Vöhrenbach | 14:12 | 43,8 |
| 21 | in Vöhrenbach halb rechts halten auf Schützenstrasse (L172) Richtung Brigach | 14:19 | 49,4 |
| 22 | rechts abbiegen auf Villinger Strasse (L173) Richtung Brigach | 14:20 | 49,7 |
| 23 | links abbiegen auf Langenbacher Strasse (K5733) Richtung Brigach | 14:20 | 50,1 |



| Nr. | Beschreibung | Zeit | km |
|-----|---|-------|------|
| 24 | ↑ geradeaus weiter auf Bregstrasse Richtung Brigach | 14:22 | 50,8 |
| 25 | ↗ halb rechts halten auf Bregstrasse Richtung Brigach | 14:22 | 50,9 |
| 26 | ↑ geradeaus weiter auf Bregsstrasse Richtung Brigach | 14:22 | 51,0 |
| 27 | ↗ halb rechts halten auf Bergstrasse Richtung Brigach | 14:24 | 52,0 |
| 28 | ↑ geradeaus weiter auf Breghöfe Richtung Brigach | 14:26 | 53,6 |
| 29 | ↑ geradeaus weiter auf Breghäusle Richtung Brigach | 14:26 | 53,7 |
| 30 | ↑ geradeaus weiter auf Obertal Richtung Brigach | 14:26 | 53,8 |
| 31 | ↖ links abbiegen auf Obertal Richtung Brigach | 14:28 | 54,5 |
| 32 | ↗ halb rechts halten auf Obertal Richtung Brigach | 14:29 | 54,7 |
| 33 | ↘ rechts abbiegen auf Obertal (L175) Richtung Brigach | 14:30 | 55,5 |
| 34 | ↘ in Sankt Georgen im Schwarzwald rechts abbiegen auf B33/ E531 Bundesstrasse Richtung bei D 78112 St. Georgen/ Sommerau | 14:40 | 63,3 |



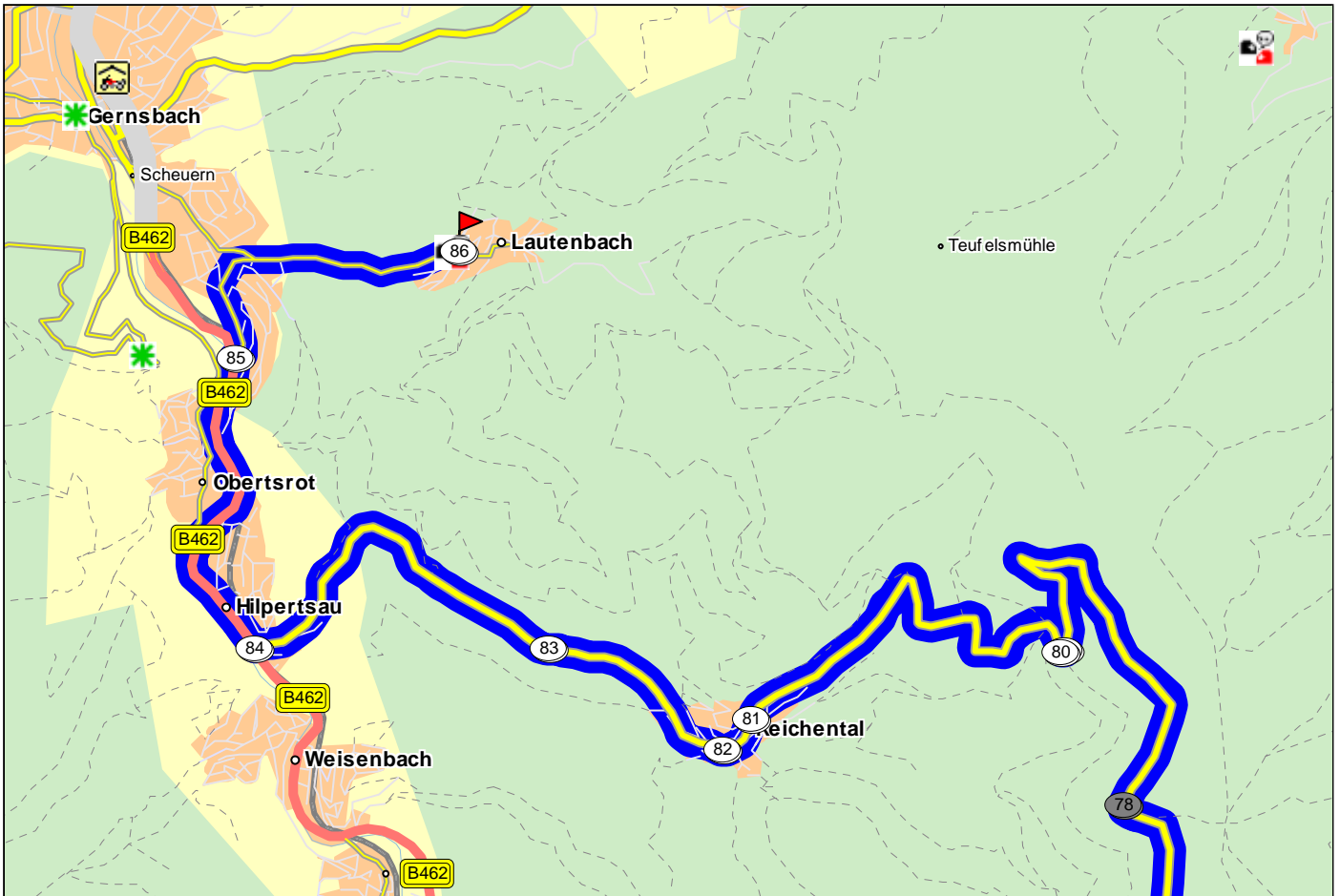
| Nr. | Beschreibung | Zeit | km |
|-----|---|-------|------|
| 35 | ⤵ links abbiegen auf Hans-Thoma-Strasse Richtung bei D 78112 St. Georgen/ Sommerau | 14:40 | 63,6 |
| 36 | ⤴ rechts abbiegen auf Hasemannstrasse Richtung bei D 78112 St. Georgen/ Sommerau | 14:41 | 63,7 |
| 37 | ⤵ links abbiegen auf Bahnhofstrasse (L175) Richtung bei D 78112 St. Georgen/ Sommerau | 14:41 | 63,8 |
| 38 | ⤴ rechts abbiegen auf Bärenplatz (L175) Richtung bei D 78112 St. Georgen/ Sommerau | 14:42 | 64,4 |
| 39 | ↖ halb links halten auf Schramberger Strasse (L175) Richtung bei D 78112 St. Georgen/ Sommerau | 14:43 | 64,6 |
| 40 | 🚩 bei D 78112 St. Georgen/ Sommerau Richtung Brogen | 14:46 | 66,8 |
| 41 | ⤴ rechts abbiegen Richtung Brogen | 14:47 | 67,7 |
| 42 | ⤴ in Brogen rechts abbiegen Richtung Hardt | 14:49 | 69,4 |
| 43 | ⤵ links abbiegen auf Brogen (K5724) Richtung Hardt | 14:50 | 69,5 |
| 44 | ⤴ geradeaus weiter Richtung Hardt | 14:53 | 72,2 |
| 45 | ⤴ in Hardt rechts abbiegen auf Schramberger Strasse (L420/ K5531) Richtung Hutneck | 14:58 | 75,8 |



| Nr. | Beschreibung | Zeit | km |
|-----|--|-------|------|
| 46 | ⤵ links abbiegen auf Sulgener Strasse (L420/ K5531) Richtung Hutneck | 14:58 | 75,9 |
| 47 | ⤴ in Sulgen geradeaus weiter auf Rottweiler Strasse Richtung Aichhalden | 15:07 | 81,2 |
| 48 | ⤵ rechts abbiegen auf Heiligenbronner Strasse (L419/ K5531) Richtung Aichhalden | 15:07 | 81,3 |
| 49 | ⤵ links abbiegen auf Aichhalder Strasse (K5531) Richtung Aichhalden | 15:08 | 81,5 |
| 50 | ⤵ rechts abbiegen in Aichhalden auf Waldmössinger Strasse (K5527) Richtung Röttenberg | 15:14 | 86,2 |
| 51 | ⤵ links abbiegen auf Johannes-Summ-Strasse Richtung Röttenberg | 15:14 | 86,2 |
| 52 | ⤵ rechts abbiegen auf Reisser Richtung Röttenberg | 15:15 | 86,5 |
| 53 | ⤵ links abbiegen auf Silberburg Richtung Röttenberg | 15:19 | 88,8 |
| 54 | ⤵ rechts abbiegen Richtung Röttenberg | 15:19 | 88,9 |
| 55 | ⤴ in Röttenberg geradeaus weiter auf Alpirsbacher Strasse (L422) Richtung Röttenbach | 15:23 | 91,0 |
| 56 | ⤵ links abbiegen auf Alpirsbacher Strasse (L422) Richtung Röttenbach | 15:24 | 91,4 |



| Nr. | Beschreibung | Zeit | km |
|-----|---|-------|-------|
| 57 | rechts abbiegen auf Alpirsbacher Strasse (L422) Richtung Röttenbach | 15:24 | 91,6 |
| 58 | in Röttenbach rechts abbiegen auf B294/ B462 Röttenbacher Strasse Richtung Alpirsbach | 15:32 | 97,2 |
| 59 | bei D 72275 Alpirsbach Richtung Ehlenbogen | 15:35 | 99,2 |
| 60 | in Lössburg links abbiegen auf Schömberger Strasse (K4777) Richtung Ödenwald | 15:46 | 108,8 |
| 61 | halb rechts halten auf Schömberger Strasse (K4777) Richtung Ödenwald | 15:47 | 108,9 |
| 62 | rechts abbiegen auf L405 Richtung Freudenstadt | 15:52 | 112,7 |
| 63 | rechts abbiegen auf L405 Richtung Freudenstadt | 15:55 | 116,4 |
| 64 | in Freudenstadt geradeaus weiter auf B28 Strassburger Strasse Richtung bei D 72250 Freudenstadt/ Igelsberg | 15:58 | 118,3 |
| 65 | links abbiegen auf B28 Lössburger Strasse/ Promenadenplatz Richtung bei D 72250 Freudenstadt/ Igelsberg | 15:59 | 118,8 |
| 66 | links abbiegen auf Ringstrasse (L405) Richtung bei D 72250 Freudenstadt/ Igelsberg | 16:00 | 119,6 |
| 67 | rechts abbiegen auf Hirschkopfstrasse (L405) Richtung bei D 72250 Freudenstadt/ Igelsberg | 16:00 | 119,7 |



| Nr. | Beschreibung | Zeit | km |
|-----|---|-------|-------|
| 79 | ↻ rechts abbiegen auf L76B Richtung Reichental | 16:54 | 163,3 |
| 80 | ↻ rechts abbiegen auf L76B Richtung Reichental | 16:54 | 163,3 |
| 81 | ↻ in Reichental halb links halten auf Kaltenbronner Strasse (L76B) Richtung Hilpertsau | 16:58 | 166,2 |
| 82 | ↻ halb rechts halten auf Kaltenbronner Strasse (L76B) Richtung Hilpertsau | 16:58 | 166,5 |
| 83 | ↻ rechts abbiegen auf L76B Richtung Hilpertsau | 17:01 | 167,8 |
| 84 | ↻ rechts abbiegen auf B462 Richtung Scheuern | 17:04 | 170,2 |
| 85 | ↻ in Scheuern rechts abbiegen auf Talstrasse (K3702) Richtung Lautenbach | 17:07 | 172,3 |
| 86 | 🚩 bei D 76593 Gernsbach/ Lautenbach | 17:10 | 174,4 |

